

FÖRDJUPAD ÖVERSIKTSPLAN FÖR TÄNNDALEN

Härjedalens kommun, Jämtlands län

PLANKARTA

Användning av mark- och vatten samt rekommendationer för detaljplanering och bebyggelse. Se även Planbeskrivningen

ANTAGANDEHANDLING

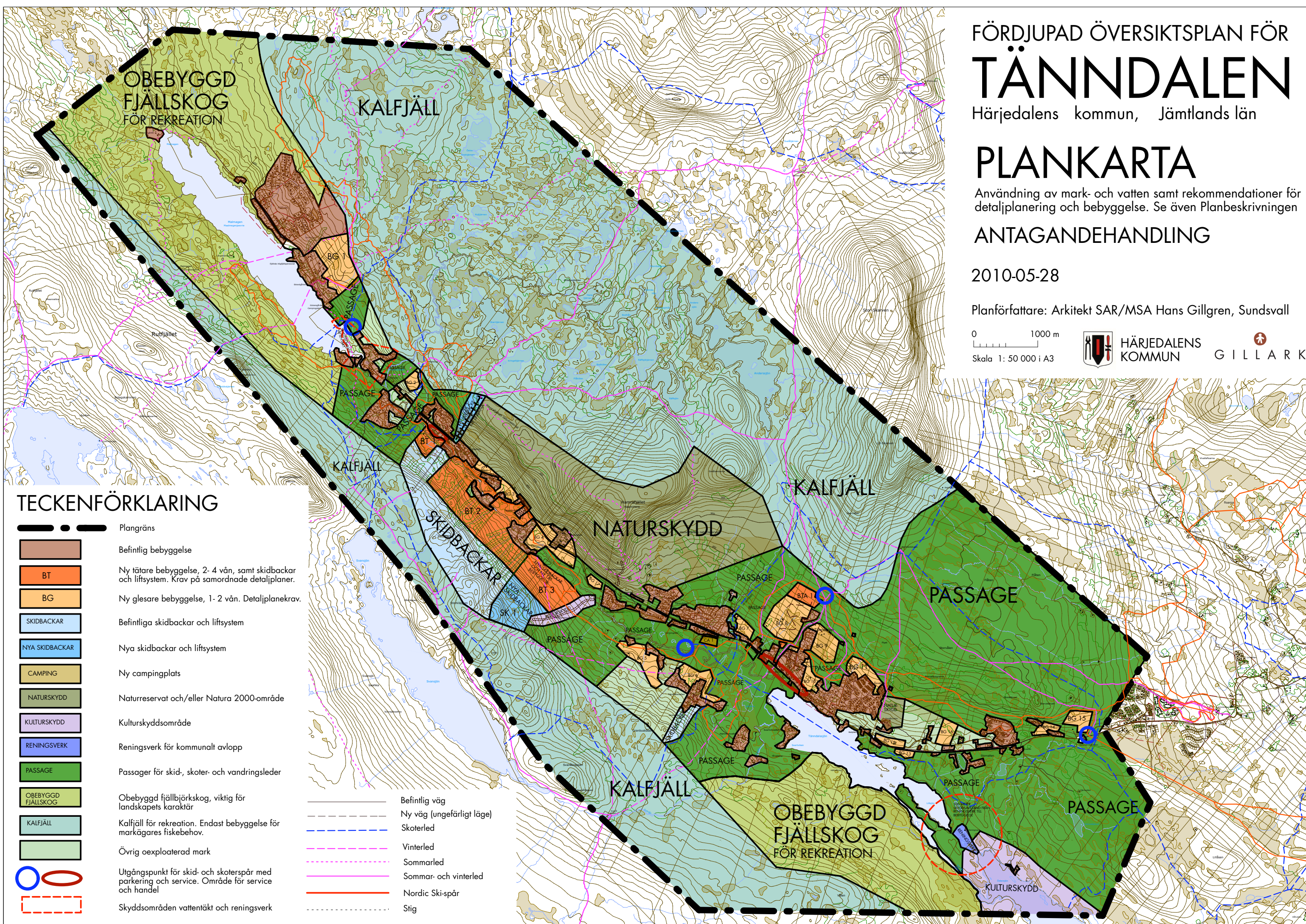
2010-05-28

Planförfattare: Arkitekt SAR/MSA Hans Gillgren, Sundsvall

0 1000 m
Skala 1: 50 000 i A3











HÄRJEDALENS
KOMMUN



TECKENFÖRKLARING

-  Plangräns
-  Befintlig bebyggelse
-  BT Ny tätare bebyggelse, 2-4 vån, samt skidbackar och liftsystem. Krav på samordnade detaljplaner.
-  BG Ny glesare bebyggelse, 1-2 vån. Detaljplanekrav.
-  SKIDBACKAR Befintliga skidbackar och liftsystem
-  NYA SKIDBACKAR Nya skidbackar och liftsystem
-  CAMPING Ny campingplats
-  NATURSKYDD Naturresevat och/eller Natura 2000-område
-  KULTURSKYDD Kulturskyddsområde
-  RENINGSVERK Reningsverk för kommunalt avlopp
-  PASSAGE Passager för skid-, skoter- och vandringsleder
-  OBEBYGGD FJÄLLSKOG Obbyggd fjällbjörkskog, viktig för landskapets karaktär
-  KALFJÄLL Kalfjäll för rekreation. Endast bebyggelse för markägares fiskebehov.
-  ÖVRIG Övrig oexploaterad mark
-  Utgångspunkt för skid- och skoterspår med parkering och service. Område för service och handel
-  Skyddsområden vattentäkt och reningsverk

-  Befintlig väg
-  Ny väg (ungefärligt läge)
-  Skoterled
-  Vinterled
-  Sommarled
-  Sommar- och vinterled
-  Nordic Ski-spår
-  Stig